

Ограждение площадки пункта управления
(см. альбом НИИОПБ-04/2025-ТБ-РД-ИС1
Инженерные сооружения)

Площадка размещения средств
транспортной безопасности (см. альбом
НИИОПБ-04/2025-ТБ-РД-ИС1
Инженерные сооружения)

Широта : 43°58'19,74"
Долгота : 43°37'54,84"

ул. Олимпийская

Фундаменты пункта управления и ДГУ (см.
альбом НИИОПБ-04/2025-ТБ-РД-ИС1
Инженерные сооружения)






Закрытый пожарный щит комплектный
(с ящиком для песка)

Согласовано

Взам. инв. N

Подпись и дата

Инв. N подл

						НИИОПБ-04/2025-ТБ-РД-ПУ1			
						Выполнение работ по разработке проектно-сметной документации на оснащение объектов транспортной инфраструктуры техническими средствами обеспечения транспортной безопасности, предусмотренных планами обеспечения транспортной безопасности объектов транспортной инфраструктуры			
Изм.	Кол.уч.	Лист	N док.	Подпись	Дата	Путепровод через а/дорога, ж/д дорога на км 33+643 автомобильной дороги Георгиевск - Новопавловск (в границах Ставропольского края)	Стадия	Лист	Листов
Разработал	Павлов				06.25		Р	З	
Проверил	Белоусов				06.25				
						План расположения пункта управления обеспечением транспортной безопасности. М 1:200		НАУЧНО-ИССЛЕДОВАТЕЛЬСКИЙ ИНСТИТУТ ПО ОБЕСПЕЧЕНИЮ ПОЖАРНОЙ БЕЗОПАСНОСТИ	
Н.контроль	Белоусов				06.25				
ГИП	Павлов				06.25				